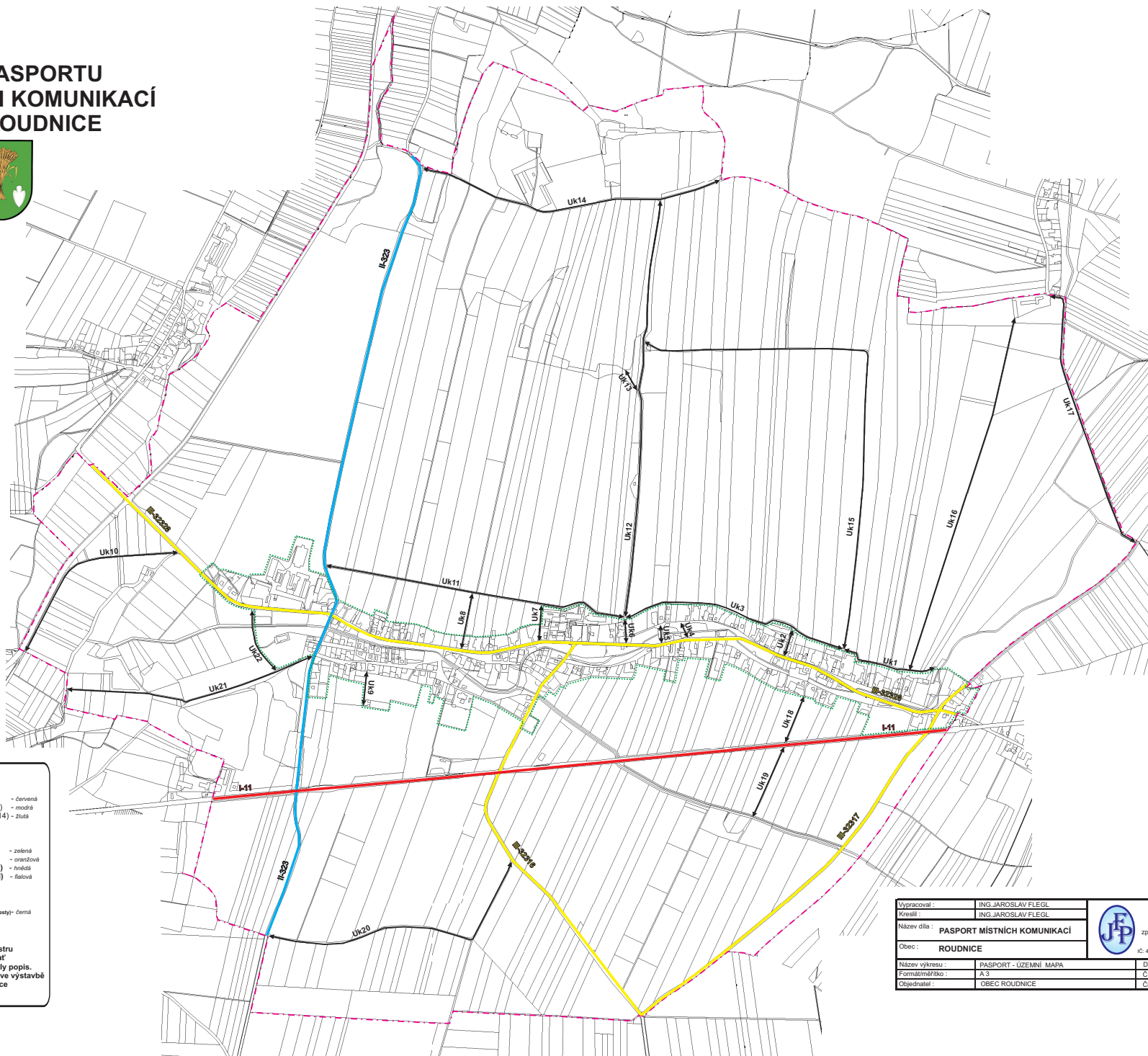
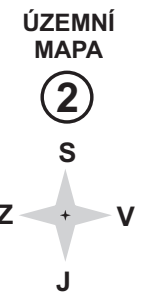



MAPA PASPORTU ÚČELOVÝCH KOMUNIKACÍ OBEC ROUDNICE



- SILNICE**
- - I.třída (I/35) - červená
 - - II.třída (II/320) - modrá
 - - III.třída (III/3214) - žlutá
- MÍSTNÍ KOMUNIKACE**
- - I.třída (1a) - zelená
 - - II.třída (5b) - oranžová
 - - III.třída (17c) - růžová
 - - IV.třída (90d) - fialová
- ÚČELOVÉ KOMUNIKACE**
- Uk1 - (např. lesní, polní cesty) - černá
- OSTATNÍ**
- - vodní tok
 - - hranice katastru
 - - železniční trať
 - - budovy s čísly popis.
 - - komunikace ve výstavbě
 - - intravilán obce

Vypracoval :	ING. JAROSLAV FLEGL		Ing. Jaroslav Flegl Poradenská a konzultační činnost zpracování odborných studií a posudků PARDUBICE IČ: 45546625, tel: 602 267 387, e-mail: ing@flegl.cz
Kreslil :	ING. JAROSLAV FLEGL		
Název díla :	PASPORT MÍSTNÍCH KOMUNIKACÍ		
Obec :	ROUDNICE		
Název výkresu :	PASPORT - ÚZEMNÍ MAPA	Datum zpracování :	03 / 2014
Formát/mřížko :	A 3	Číslo výkresu :	6
Objednatel :	OBEC ROUDNICE	Číslo zakázky :	12-2014