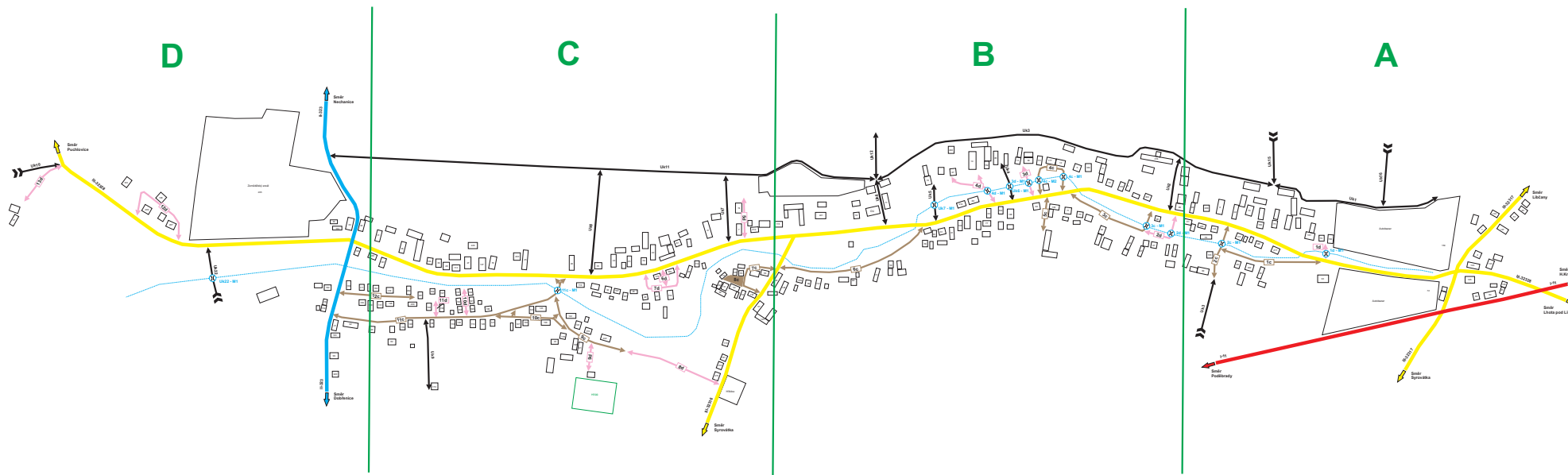
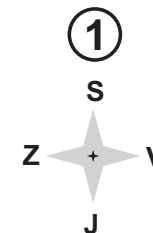


MAPA PASPORTU MÍSTNÍCH KOMUNIKACÍ OBEC ROUDNICE



CELKOVÁ
MAPA



SILNICE

- - I. třídy (I/35) - červená
- - II. třídy (II/320) - modrá
- - III. třídy (III/3214) - žlutá

MÍSTNÍ KOMUNIKACE


- - I. třídy (1a) - zelená
- - II. třídy (5a) - oranžová
- - III. třídy (17c) - hnědá
- - IV. třídy (90d) - fialová

ÚČELOVÉ KOMUNIKACE

- Uk1 - (např. lesní, polní cesty) - šedá

OSTATNÍ

- - vodní tok
- - hranice katastru
- - železniční trať
- 245 - budovy s čísly popis.
- - komunikace ve výstavbě

Vypracoval :	ING. JAROSLAV FLEGL		Ing. Jaroslav Flegl Poradenská a konzultační činnost zpracování odborných studií a posudků PARDUBICE IČ: 45546525, tel: 602 267 387, e-mail: ing@flegl.cz
Kreslil :	ING. JAROSLAV FLEGL		
Název díla :	PASPORT MÍSTNÍCH KOMUNIKACÍ		
Obec :	ROUDNICE		
Název výkresu :	PASPORT - CELKOVÁ MAPA	Datum zpracování :	03 / 2014
Formát/měřítko :	A 3	Číslo výkresu :	1
Objednatel :	OBEC ROUDNICE	Číslo zakázky :	12-2014